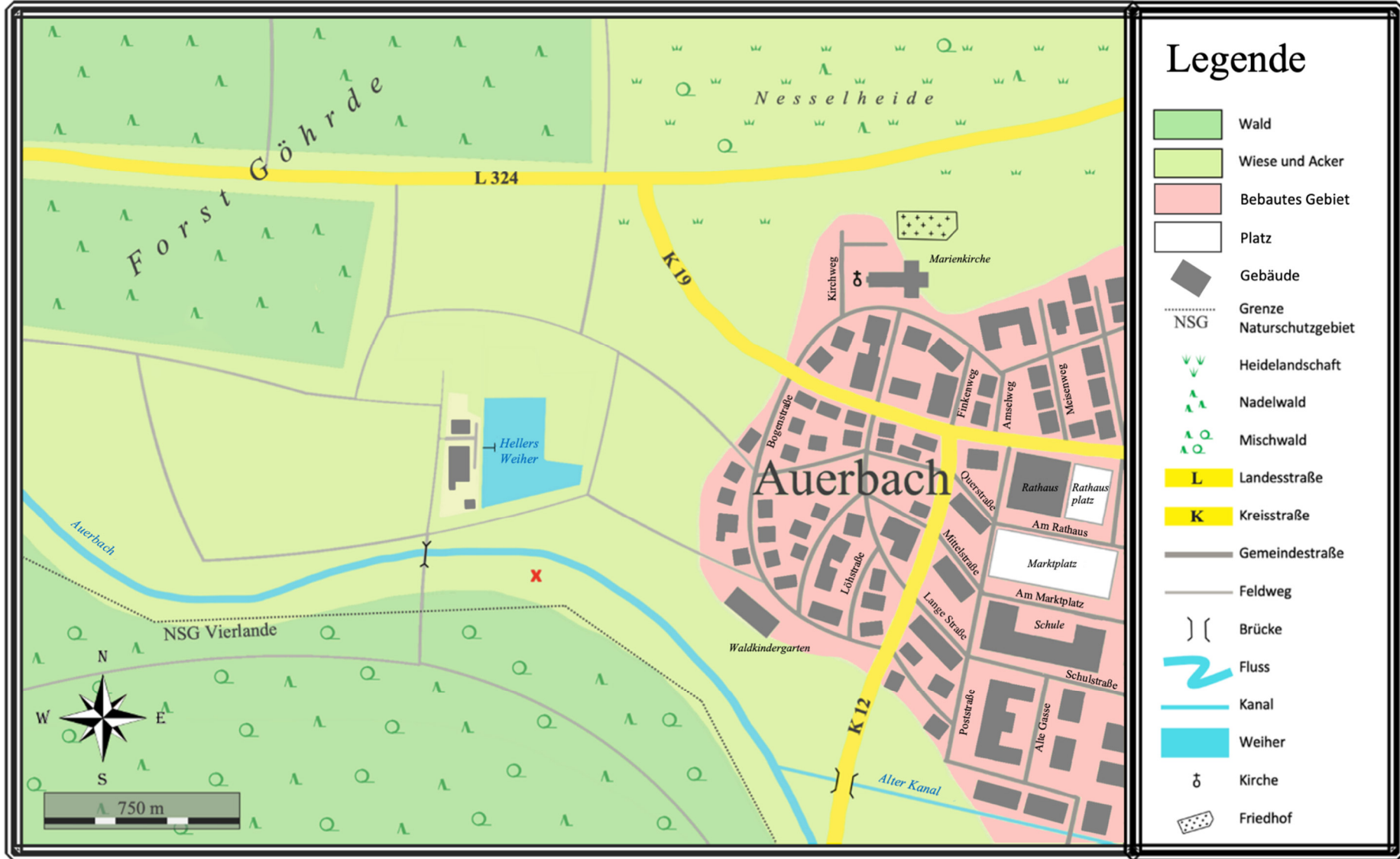








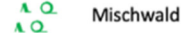


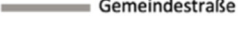









M3: Topografische Karte von Auerbach (x = Stelle der ersten Wolfssichtung)



Legende

-  Wald
-  Wiese und Acker
-  Bebautes Gebiet
-  Platz
-  Gebäude
-  Grenze
NSG
Naturschutzgebiet
-  Heidelandschaft
-  Nadelwald
-  Mischwald
-  **L** Landesstraße
-  **K** Kreisstraße
-  Gemeindefstraße
-  Feldweg
-  Brücke
-  Fluss
-  Kanal
-  Weiher
-  Kirche
-  Friedhof