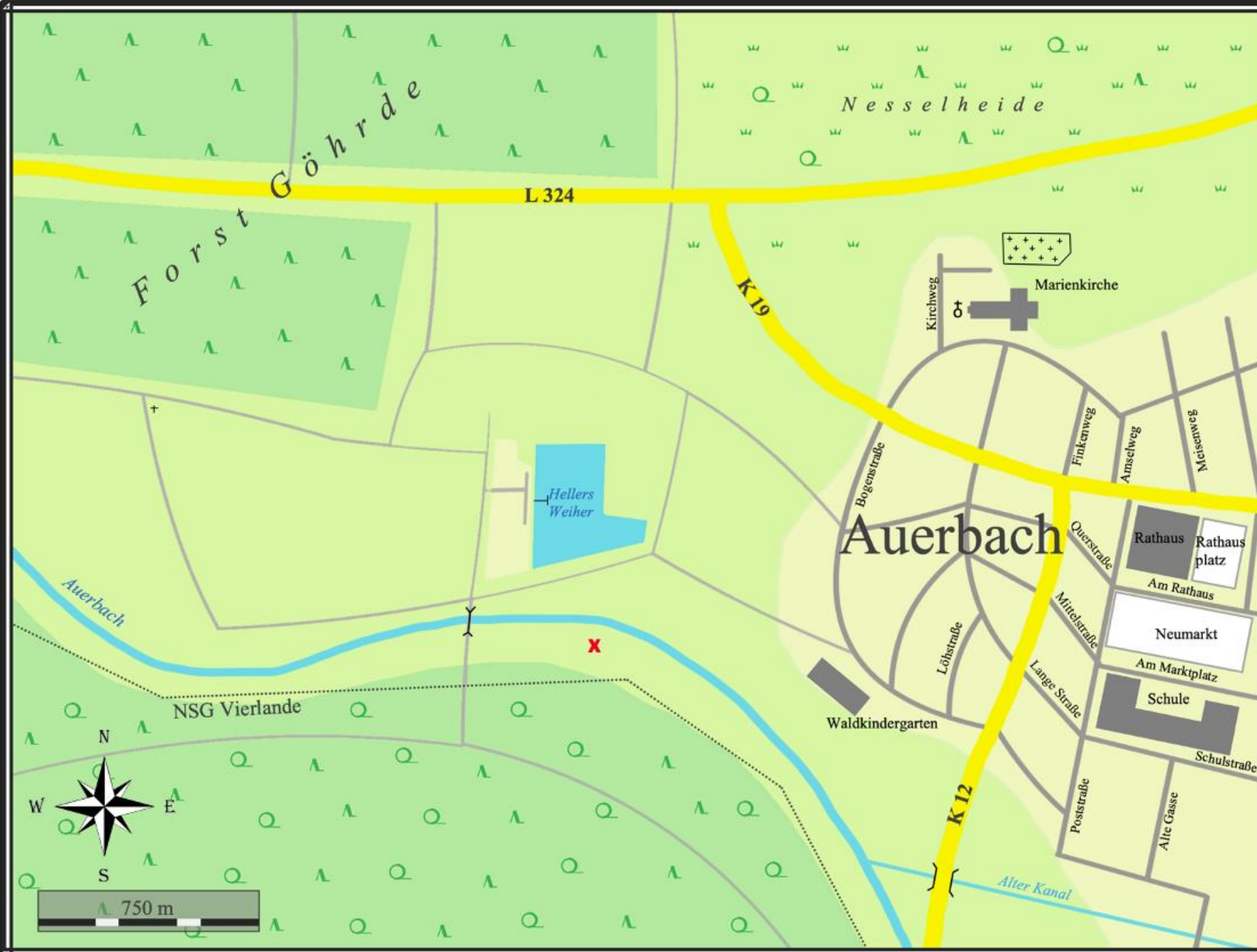


Wolf in Auerbach – geht das?



















Herzlich Willkommen zur Podiumsdiskussion

Gemeinsam ans Ziel.





Legende

-  Wald
-  Wiese und Acker
-  Bebautes Gebiet
-  Grenze Naturschutzgebiet
-  NSG
-  Heidelandschaft
-  Nadelwald
-  Mischwald
-  L Landesstraße
-  K Kreisstraße
-  Gemeindestraße
-  Feldweg
-  Brücke
-  Fluss
-  Kanal
-  Weiher
-  Kirche
-  Friedhof





Wolf in Auerbach – geht das?